

**Российская Федерация  
Республика Алтай  
Администрация  
муниципального образования  
«Чойский район»**

**Россия Федерациязы  
Алтай Республиканын  
«Чой аймак»  
муниципал тозолмо  
администрациязы**

**ПОСТАНОВЛЕНИЕ**

**Ж Ө П**

**23 сентября 2019 года**

**с.Чоя**

**№ 536**

**Об утверждении схемы  
расположения земельного  
участка с условным номером  
04:02:060101:ЗУ1**

В соответствии со статьёй 11.10 Земельного Кодекса Российской Федерации, пунктом 2 статьи 3.3 Федерального закона от 25 октября 2001 года № 137-ФЗ «О введении в действие Земельного Кодекса Российской Федерации», приказом Министерства экономического развития Российской Федерации от 1 сентября 2014 года № 540 «Об утверждении классификатора видов разрешенного использования земельных участков», с правилами землепользования и застройки сельских поселений муниципального образования «Чойский район», утвержденными решением сессии Совета депутатов муниципального образования «Чойский район» от 17 июля 2015 года № 12-15, Администрация муниципального образования «Чойский район»

**ПОСТАНОВЛЯЕТ:**

1. Утвердить схему расположения земельного участка 04:02:060101:ЗУ1 в кадастровом квартале 04:02:060101, площадью 700 м<sup>2</sup>, расположенного по адресу: Российская Федерация, Республика Алтай, Чойский район, муниципальное образование «Уйменское сельское поселение», село Уймень, улица Береговая. Категория земель – земли населённых пунктов.

2. образуемому земельному участку установить вид разрешенного использования: жилая застройка. Код вида разрешенного использования – 2.0. Территориальная зона образуемого земельного участка с условным номером 04:02:060101:ЗУ1 – зона объектов дошкольного, начального общего и среднего общего образования (Ж-2).

3. Схема расположения земельного участка на кадастровом плане территории является обязательным приложением к данному постановлению, прилагается.

4. Заявителю обеспечить выполнение кадастровых работ в целях государственного учета земельного участка.

5. Срок действия настоящего постановления составляет два года.

6. Настоящее постановление вступает в силу с момента его подписания.

7. Контроль за исполнением настоящего постановления возложить на заместителя Главы администрации муниципального образования «Чойский район» по сельскому хозяйству, начальник отдела сельского хозяйства, имущественных и земельных отношений администрации муниципального образования «Чойский район».

И.о. Главы муниципального образования  
«Чойский район»

И.А. Русских

Утверждена  
Постановлением Администрации

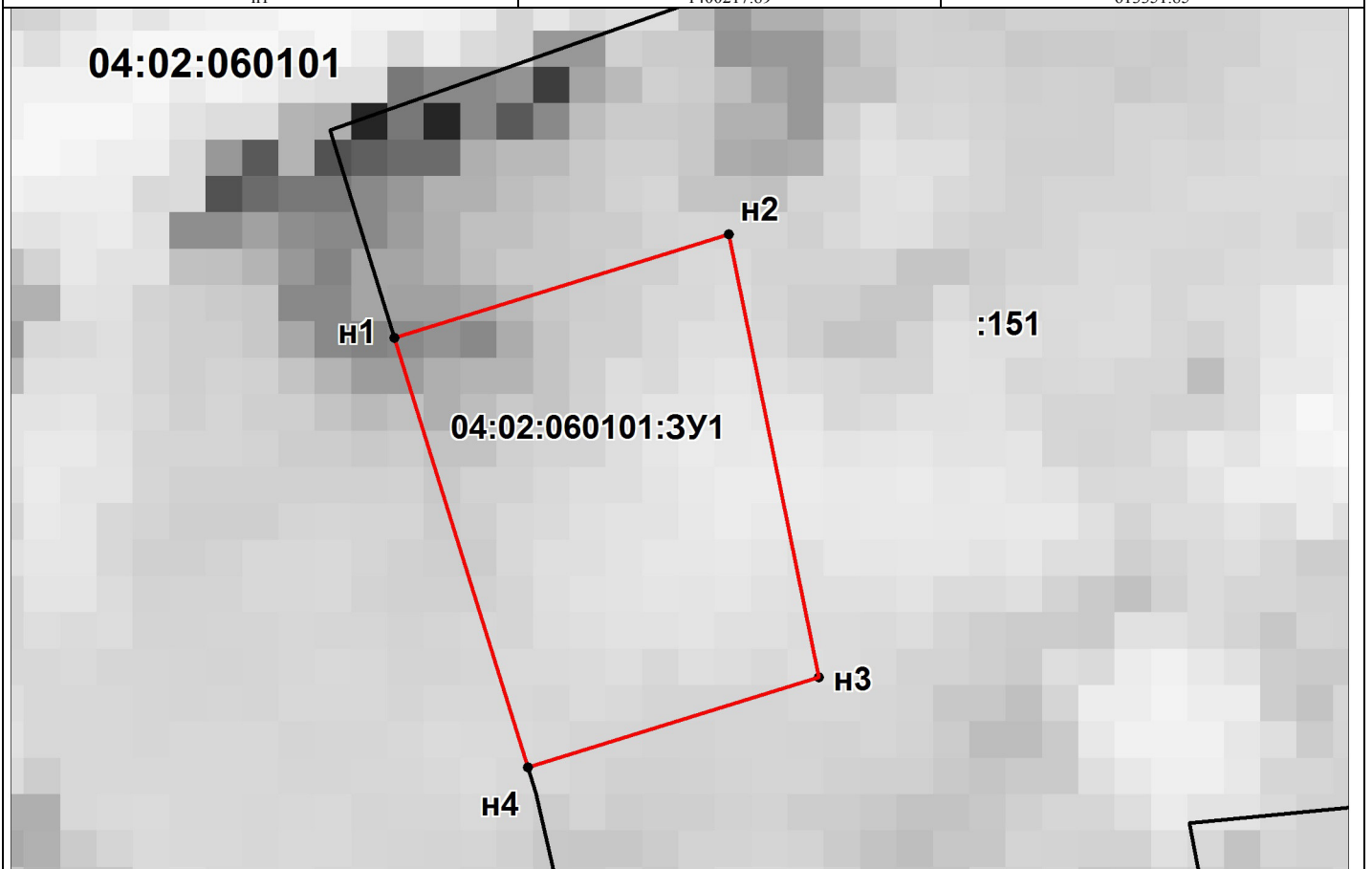
Муниципального образования «Чойского района»

Республики Алтай

от 23.09.2019 № 536




СХЕМА РАСПОЛОЖЕНИЯ ЗЕМЕЛЬНОГО УЧАСТКА ИЛИ ЗЕМЕЛЬНЫХ  
УЧАСТКОВ НА КАДАСТРОВOM ПЛАНЕ ТЕРРИТОРИИ

Условный номер земельного участка <b>04:02:060101:ЗУ1</b>		Система координат: МСК-04. Зона 1	
Площадь земельного участка <b>700 м<sup>2</sup></b>			
Обозначение характерных точек границ	Координаты, м		
	X	Y	
н1	1400217.89	613351.85	
н2	1400240.80	613359.46	
н3	1400247.58	613329.04	
н4	1400227.66	613322.41	
н1	1400217.89	613351.85	



Условные обозначения

Масштаб 1:500

-  - граница образуемого земельного участка
-  - граница земельного участка установленная в соответствии с федеральным законодательством
-  н1 - характерная точка границы образуемого земельного участка
- 04:02:060101:ЗУ1** - образуемый земельный участок
- :151** - кадастровый номер земельного участка